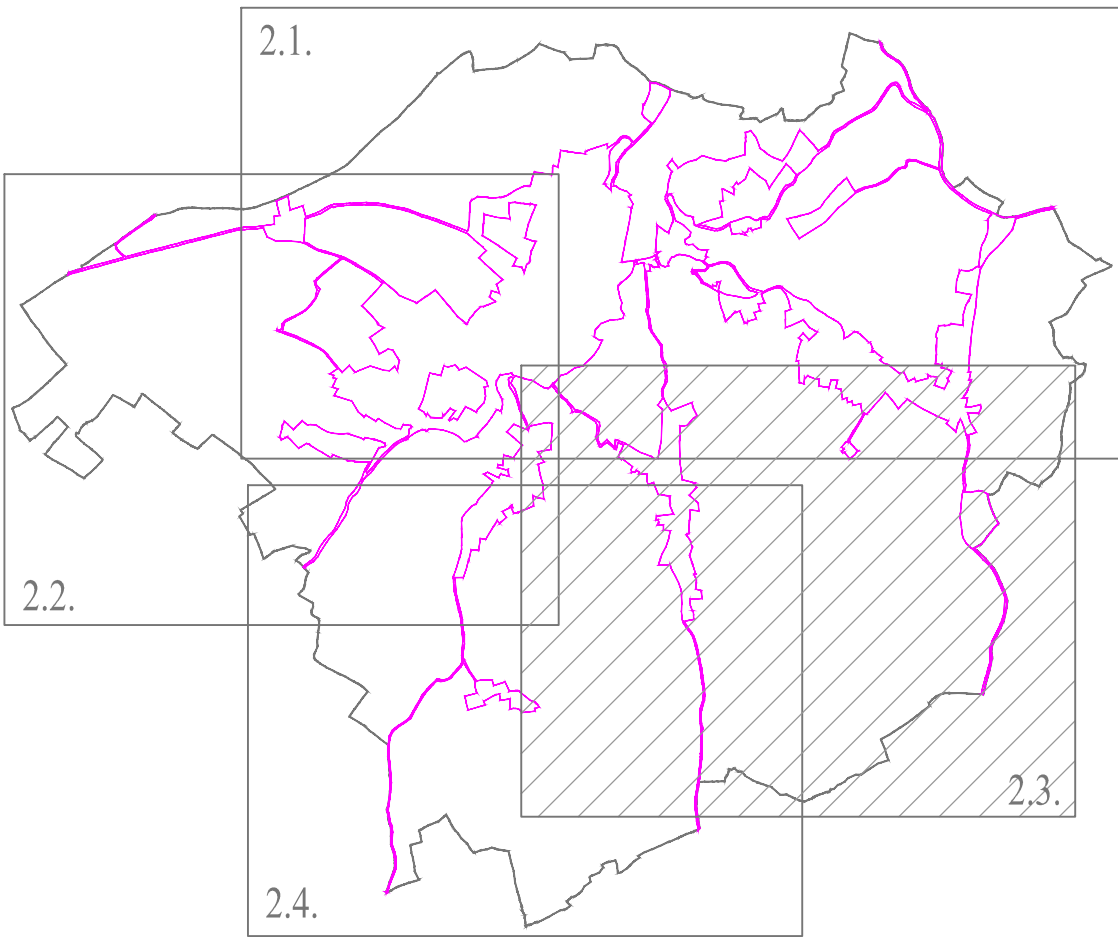
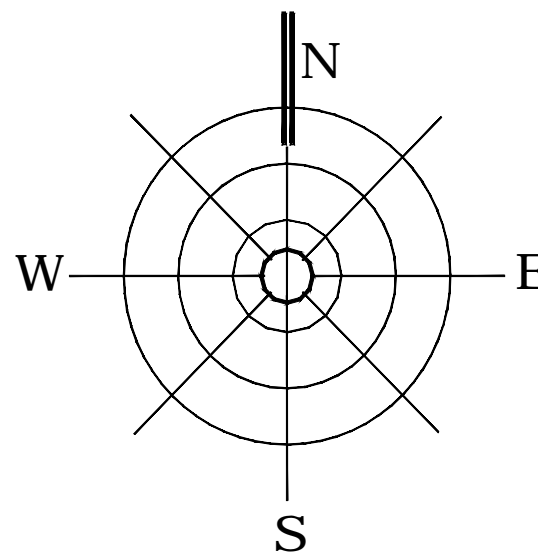
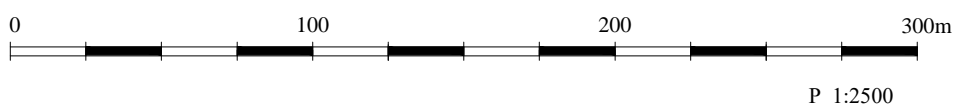


ОПШТИНА РАЧА
ПРОСТОРНИ ПЛАН ОПШТИНЕ
РАЧА

Одлука о доношењу Просторног Плана општине Рача
"Сл. гласник општине Рача", бр. 21/25

Карта :
УРЕЂАЈНА ОСНОВА СЕЛА БОРЦИ



ЛЕГЕНДА

ГРАНИЦЕ И ОЗНАКЕ

- Граница катастарске општине
- Граница грађевинског подручја
- Регулациона линија
- Аналитичко-геодетске координате тачака површина јавне намене
- Нивелационе коте
- Општински путеви (ОП4, ОП5, ОП15, ОП16, ОП27)
- *Коридори за саобраћајну и другу инфраструктуру

*Општинске, локалне, некатегорисане и апарске путеве који су уписани у листу непокретности, третирају се као грађевинско земљиште јавних намена-постојеће израђено, за које није потребно одређивање површине јавних намена

ЗЕМЉИШТЕ ИЗВАН ГРАЂЕВИНСКОГ ПОДРУЧЈА

- Водно земљиште

ГРАЂЕВИНСКО ПОДРУЧЈЕ

постојеће грађевинско подручје	планирано ширење грађевинског подручја	намена
--------------------------------	--	--------

ПОВРШИНЕ ОСТАЛЕ НАМЕНЕ

- Становање

*Сва подручја која нису у обухвату ПЛАНИ ИНФРАСТРУКТУРНОГ КОРИДОРА ДРЖАВНОГ ПУТА I РЕДА "ВОЈД КАРАВОРЂЕ" и важних урбанистичких планова, спроводе се непосредном применом правила из ППОР Рача (веса: Федерална карта бр. 4: "СГРОВОЊЕ ПЛАНА")

Лист: 2.3

Одговорни планер:
Душанка Павловић, дим. просторни планер
(лиценца бр. 100/0008/03)

Датум: 2025. године

Обрађивачи планског документа:

ПЛАН УРБАНИ ДООО
Београд, Сремска 103
Београд

УРЕЂАЈНА ОСНОВА СЕЛА БОРЦИ

Душанка Павловић

Размер: 1:2500

ДГОСЛОВСКИ ИНСТИТУТ ЗА УРБАНИЗМ И СТАНОВАЊЕ ДООО
Апатински пут 25, Београд

ДГОСЛОВСКИ ИНСТИТУТ ЗА УРБАНИЗМ И СТАНОВАЊЕ ДООО
Апатински пут 25, Београд